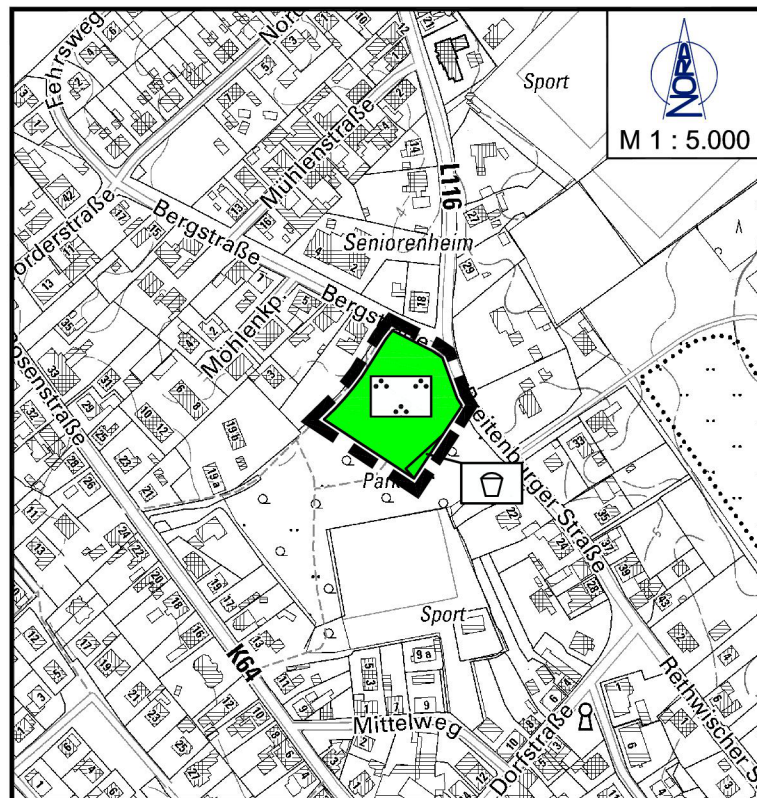


Ausschnitt aus dem ursprünglichen
Flächennutzungsplan



DARSTELLUNGEN

ART DER BAULICHEN NUTZUNG (§ 5 Abs. 2 Nr. 1 BauGB und § 1 Abs. 1 und 2 BauNVO)

SO SONSTIGE SONDERGEBIETE (§11 Abs. 3 BauNVO)
Zweckbestimmung: Discounter

GRÜNFLÄCHEN (§ 5 Abs. 2 Nr. 5 BauGB)

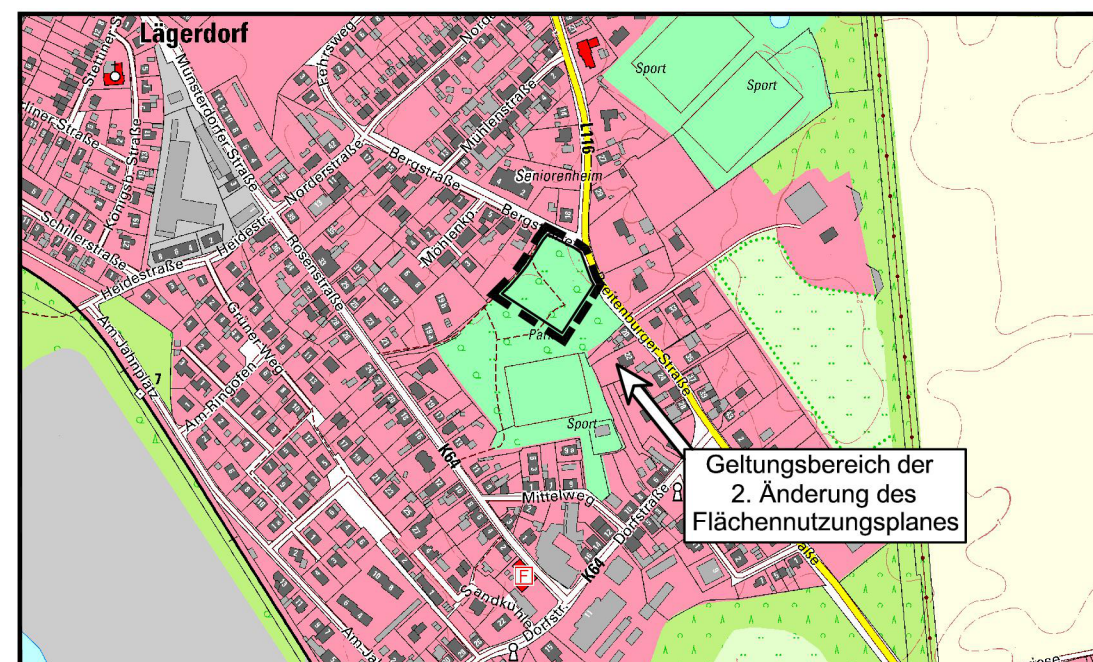
ÖFFENTLICHE GRÜNFLÄCHE
Parkanlage
Spielplatz

SONSTIGE PLANZEICHEN

ÄNDERUNGSBEREICH DES FLÄCHENNUTZUNGSPLANES

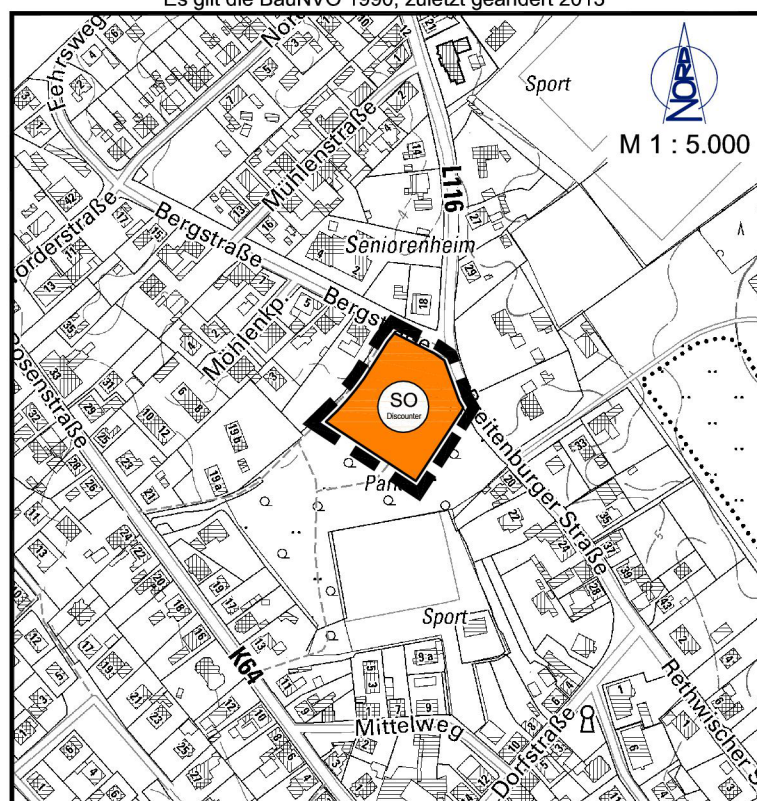
2. ÄNDERUNG DES FLÄCHENNUTZUNGSPLANES DURCH BERICHTIGUNG DER Gemeinde Lägerdorf KREIS STEINBURG

für das Gebiet westlich der Breitenburger Straße (L 116), östlich der Rosenstraße,
nördlich des Mittelweges sowie südlich der Bergstraße und des Möhlenkamps



2. Änderung des Flächennutzungsplanes durch Berichtigung

Es gilt die BauNVO 1990, zuletzt geändert 2013



1. Die Gemeindevertretung hat die 2. Änderung des Flächenutzungsplanes durch Berichtigung am 05.04.2016 beschlossen.

Lägerdorf, den 12.04.2016



gez. Heinrich Sülau
Bürgermeister

2. Diese wurde gleichzeitig mit dem vorhabenbezogenen Bebauungsplanes Nr. 7, mithin am 15.04.2016 wirksam.

Lägerdorf, den 18.04.2016



gez. Heinrich Sülau
Bürgermeister

Ausgearbeitet vom
Büro für Bauleitplanung Assessor jur. Uwe Czierlinski

Kronberg 33, 24619 Bornhöved
Tel.: (04323) 80 42 95 - Fax: (04323) 80 43 01
E-Mail: info@bauleitplan-bornhoeved.de